


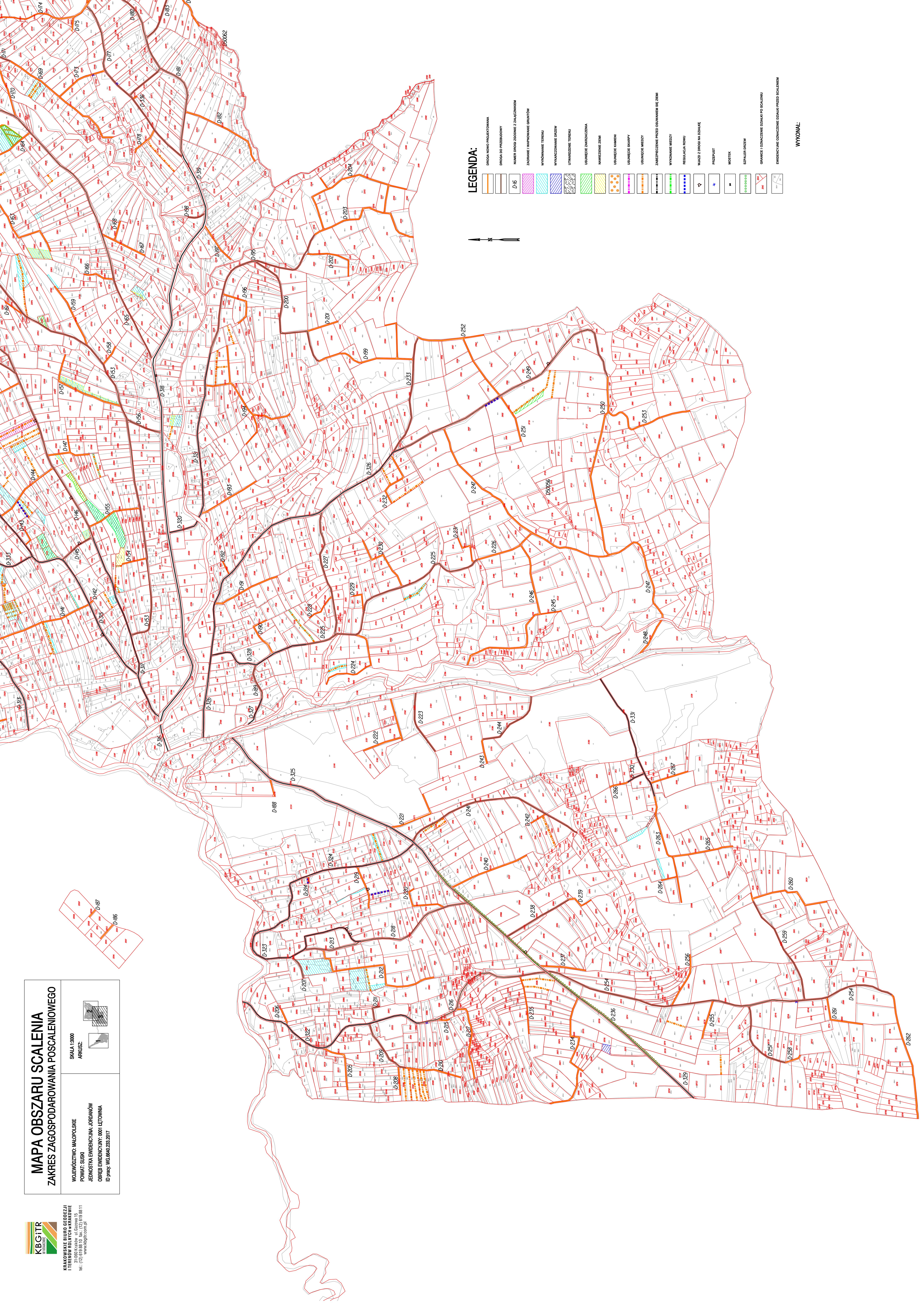
**MAPA OBSZARU SCALENIA**  
**ZAKRES ZAGOSPODAROWANIA POSCALENIOWEGO**

WOLEŃCZOWO-MAŁOPOLSKIE  
 POWIAT SĘSKI  
 JEDNOSTKA Ewidencyjna: JORDANÓW  
 OBRĘB Ewidencyjny: 0001 LETOWNA  
 ID mapy: WG.66402832017























SKALA 1:3000  
 ARKUSZ:




KBG-ITR  
 KRAKOWSKIE BIURO GEODEZJI  
 I TERENOWYCH WYKONAWCZYSTWA  
 tel.: (71) 618 88 10 fax: (71) 618 88 11  
 www.kbg-itr.com.pl



**LEGENDA:**

-  DROGA NOWO PROJEKTOWANA
-  DROGA DO PRZEJAZDU
-  D-6
-  NUMER DROGI ILOŚCIOWE I ZAKRESY
-  ZAKRES I WYKONANIE OGRANIŻEŃ
-  WYKONANIE TERENU
-  WYKONANIE DROG
-  UTMARZENIE TERENU
-  USUNIĘCIE ZAKAZCZONA
-  NAWIĘZIENIE ZIEMI
-  USUNIĘCIE KAMINII
-  USUNIĘCIE BARIERY
-  USUNIĘCIE MIĘKITY
-  ZAMIECZENIE PRZED OGRANICZENIEM DROGI
-  WYKONANIE MIĘKITY
-  REGULACJA ROKNI
-  WAZKI Z DROGIAMI I OGRANICZENIAMI
-  PRZEJAZD
-  MOSTEK
-  SZKALARZYSTWO
-  GRANICE I OGRANICZENIA DLA POSCALENIA
-  EWIDENCYJNE OGRANICZENIE GRANIC PRZED SCALENIEM

**WYKONAL:**